
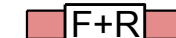








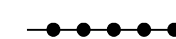


Zeichenerklärung:

-  Straßenverkehrsfläche
-  Fuß- und Radweg
-  Straßenbegrenzungslinie
-  Bereich ohne Ein- und Ausfahrt
-  Baugrenze
-  Parzellierungsvorschlag
-  Öffentliche Grünflächen (ÖG)
"Pflanzstreifen"
"Regenwasserrückhalteanlage (RRA)"
-  Private Grünfläche (PG)
"Gehölzstreifen"
-  Pflanzgebot für Bäume und Sträucher
-  Grenze des räumlichen Geltungsbereichs des Bebauungsplanes Nr. 24
-  Abgrenzung unterschiedlicher Nutzungen



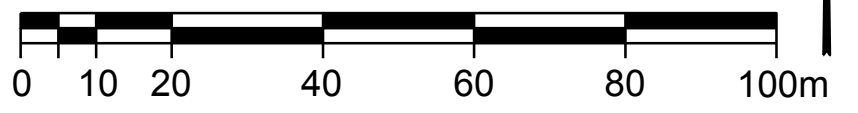
Gemeinde Langen
Bawinkeler Straße 4
49838 Langen

Stand: 14.10.2020

Aufteilungskonzept zum Bebauungsplan Nr. 24 "Alter Sportplatz"

Mit örtlichen Bauvorschriften
(Beschleunigtes Verfahren gemäß § 13 b BauGB)

M. 1 : 1000



**BÜRO FÜR STADTPLANUNG
GIESELMANN UND MÜLLER GMBH**

Raddeweg 8
49757 Werlte
Tel.: (05951) 95 10 12
Fax.: (05951) 95 10 20
e-mail: j.mueller@bfs-wertle.de

Raumordnung • Städtebau • Bauleitplanung
Vorhaben- und Erschließungspläne • Umweltprüfung