

VEREINFACHTE ÄNDERUNG  
NACH § 13 BBauG

Deckblatt zum Bebauungsplan  
„ DORF NORD “

der Gemeinde Langen Krs. Lingen

DER RAT DER GEMEINDE LANGEN HAT IN SEINER SITZUNG  
AM 16.3.1971 DIE VEREINFACHTE ÄNDERUNG DES BEBAUUNGS-  
PLANES NACH § 13 BBAUG BESCHLOSSEN

LANGEN, DEN 6.10.1971

*K. Huber*  
Bürgermeister



*Strohm*  
Ratsmitglied

DIESES DECKBLATT IST IN DER ZEIT VOM 3.10.1971  
BIS 31.10.1971 ORTSÜBLICH BEKANNTGEMACHT WORDEN UND  
MIT DER BEKANNTMACHUNG RECHTSVERBINDLICH GEWORDEN.






LANGEN DEN 18.10.1971

*K. Huber*  
Bürgermeister



*Strohm*  
Ratsmitglied

Zeichenerklärung

-  BAUGRENZE
-  GEPL. STRASSE
- MD DORFGEBIET
-  VORH. STRASSEN
-  1 GESCHOSSZAHL  
2 OFFENE BAUWEISE  
3 GRUNDFLÄCHENZAHL  
4 GESCHOSSFLÄCHENZAHL
-  GELTUNGSBEREICH DER VEREINFACHTEN ÄNDERUNG

MASSTAB 1 : 1000

